

ИНВЕСТИЦИОНЕН ПРОЕКТ


Проектиране и авторски надзор на обект „Реконструкция на улична мрежа на територията на Община Ветово“ със следните подобекти:

- Подобект № 1: гр.Ветово - Преасфалтиране на ул. „Бели Лом“ от О.Т 133 до О.Т 61;
- Подобект № 2: гр.Ветово - Преасфалтиране на ул. „Рила“ от О.Т 37 до О.Т 179;
- Подобект № 3: гр.Глоджево - Полагане на нов асфалт на ул. „Христо Ботев“ от О.Т 71 до О.Т 81;
- Подобект № 4: гр.Глоджево - Преасфалтиране на ул. „Цар Калоян“ от О.Т 74 до О.Т 85;
- Подобект № 5: гр.Глоджево - Полагане на нов асфалт на ул. „Искър“ от О.Т 300 до О.Т 301;
- Подобект № 6: гр.Глоджево - Полагане на нов асфалт на ул. „Царевец“ от О.Т 328 до О.Т 294;
- Подобект № 7: с.Смирненски - Преасфалтиране на ул. „Оборище“ от О.Т 14 до О.Т 22 и О.Т 46 до О.Т 49;
- Подобект № 8: с.Смирненски - Преасфалтиране на ул. „Стефан Караджа“ от О.Т 75 до О.Т 95

Фаза: Технически проект

Част: ПЪТНА

ПРОЕКТАНТ:



УПРАВИТЕЛ:

инж. Деян Узунов



СОФИЯ, 2019 г.

№ E19740000191

008217

Национален телефон: 0700 166 33

Днес 01.04.2019г. в гр. София на основание писмен въпросник-декларация и платена застрахователна премия ЗД "БУЛ ИНС" АД приема да застрахова:

Име на застрахован: **ЪРБАН ГРУП ООД** ЕГН/ЕИК: **200886534**
 Адрес на застрахования: **гр./с. СОФИЯ, ул./ж.к. район р-н Възраждане ВЛАДАЙСКА No 14, ап 1000**
 Име на застраховател: **ЪРБАН ГРУП ООД** ЕГН/ЕИК: **200886534**
 Адрес на застрахователя: **гр./с. СОФИЯ, ул./ж.к. район р-н Възраждане ВЛАДАЙСКА No 14, ап**
 Представявания от: _____ Тел.: **0**

ЗАСТРАХОВАН ОБЕКТ (данни застрахователни покрития, застрахователни суми)

ПРОФЕСИОНАЛНА ОТГОВОРНОСТ НА УЧАСТНИЦИТЕ В ПРОЕКТИРАНЕТО И СТРОИТЕЛСТВОТО" ПО ЧЛ.171, АЛ.1 ОТ ЗУТ

Лимити на отговорност:

Единичен лимит: 150 000 лева

Агрегатен лимит: 300 000 лева

ЗАСТРАХОВАТЕЛНА СУМА/ЛИМИТИ НА ОТГОВОРНОСТ	300000,00 BGN	ТЕРИТОРИАЛЕН ОБХВАТ	Р България
--	---------------	---------------------	------------

СПЕЦИАЛНИ И ДОПЪЛНИТЕЛНИ ДОГОВОРНОСТИ

СЪГЛАСНО ОБЩИТЕ УСЛОВИЯ НА ЗАСТРАХОВКА ПРОФЕСИОНАЛНИ ОТГОВОРНОСТИ И СПЕЦИАЛНИ УСЛОВИЯ НА ЗАСТРАХОВКА „ПРОФЕСИОНАЛНА ОТГОВОРНОСТ НА ПРОЕКТАНТА“,СЪГЛАСНО ЧЛ. 137 ОТ ЗУТ, ПЪРВА КАТЕГОРИЯ СТРОЕЖИ.

Дължимата сума по:	Лева	Брой вноски	Дата на плащане 01.4.2019 г.	Дата на плащане	Дата на плащане	Дата на плащане
Застрахователна премия	300,00	1	300,00 лв.			
Данък върху премията 2%	6,00		6,00 лв.			
Общо	306,00		306,00 лв.			
Словом	триста и шест лева и нула стотинки					

Срещи на застраховката		Валютност	Час	Ден	Месец	Година
Дни	Месеца	0	0	0	2	0
1	Година	2	4	0	1	0
		2	4	0	1	0

Декларирам съм, че при неплащане на разрочена вноска от застрахователната премия, ЗД Бул инс АД ще счита застрахователният договор за прекратен след изтичане на 15 (петнадесет) дни от датата на плащане на разрочената вноска (чл. 368, ал. 2, т.3 във връзка с ал.3 от КЗ). Въпросник - декларацията за застраховане, полицата, всички добавъци и сметки към нея, както и Общите и/или специални условия за застраховка „Професионална отговорност“ на ЗД Бул Инс АД представляват неразделна част едно от друго.

Полицата се издава в два еднообразни екземпляра. Декларирам, че съм получил, запознат съм и приемам Общите и/или специални условия по застраховка „Професионална отговорност“. Декларирам, че предоставително ми е предоставена писмена информация, като потребител на застрахователни услуги по смисъла на дил Трети гл.33 от Кодекса за застраховането и чл. 5 от Закона за защита на потребителите.

Декларация за защита на личните Ви данни
 Декларирам, че съм информиран, че предоставените при сключване на настоящата Полица данни, които са лични по смисъла на чл. 4, т. 1 от Регламент 2016/679, съгласно Регламент 2016/679 и Полицата за защита на лични данни, която е достъпна на www.bulins.com, с която предварително се запознах, ще се обработват от ЗД „Бул Инс“ АД и ще бъдат предоставяни на трети лица, включително, но не изчерпателно: пред съдилища; пред органите на МВР; пред органите на прокуратурата; пред застрахователни компании; пред медицински заведения; брод ролски оператори с цел изпълняването ми дни необходимост, в съответствие с изискванията на Регламента.

Информиран съм, че отказът за предоставяне на лични данни може да доведе до отказ от сключване на застрахователния договор.

Застраховател:
(ПОДПИС)

Застраховател:
(ПОДПИС, ПЕЧАТ)

ЕС ДИ АЙ ГРУП, гр./с. СОФИЯ, ул. Антим I 59



УДОСТОВЕРЕНИЕ

ЗА ПЪЛНА ПРОЕКТАНТСКА ПРАВОСПОСОБНОСТ

Регистрационен номер № 41957

Важи за 2019 година

ИНЖ. ДЕЯН КРАСИМИРОВ УЗУНОВ

ОБРАЗОВАТЕЛНО-КВАЛИФИКАЦИОННА СТЕПЕН

МАГИСТЪР

ПРОФЕСИОНАЛНА КВАЛИФИКАЦИЯ

СТРОИТЕЛЕН ИНЖЕНЕР ПО ТРАНСПОРТНО СТРОИТЕЛСТВО

включен в регистъра на КИИП за лицата с пълна проектантска правоспособност
с протоколно решение на УС на КИИП 105/03.02.2014 г. по части:

ТРАНСПОРТНО ПЛАНИРАНЕ И ПРОЕКТИРАНЕ
КОНСТРУКТИВНА НА ТРАНСПОРТНИТЕ СЪОРЪЖЕНИЯ
ОРГАНИЗАЦИЯ И БЕЗОПАСНОСТ НА ДВИЖЕНИЕТО И ВОБД

Председател на РК

инж. Г. Кордов



Председател на УС на КИИП

инж. И. Каралеев

Председател на КР

инж. А. Чирев

„ЪРБАН ГРУП“ ООД

гр.София, ул.Владайска №14, ет 1, ап.2 ,
тел:0895484725 e-mail: roadsbg@gmail.com

ОБЕКТ: Проектиране и авторски надзор на обект „Реконструкция на улична мрежа на територията на Община Ветово“ със следните подобекти:

- Подобект № 1: гр.Ветово - Преасфалтиране на ул. „Бели Лом“ от О.Т 133 до О.Т 61;
- Подобект № 2: гр.Ветово - Преасфалтиране на ул. „Рила“ от О.Т 37 до О.Т 179;
- Подобект № 3: гр.Глоджево - Полагане на нов асфалт на ул. „Христо Ботев“ от О.Т 71 до О.Т 81;
- Подобект № 4: гр.Глоджево - Преасфалтиране на ул. „Цар Калоян“ от О.Т 74 до О.Т 85;
- Подобект № 5: гр.Глоджево - Полагане на нов асфалт на ул. „Искър“ от О.Т 300 до О.Т 301;
- Подобект № 6: гр.Глоджево - Полагане на нов асфалт на ул. „Царевец“ от О.Т 328 до О.Т 294;
- Подобект № 7: с.Смирненски - Преасфалтиране на ул. „Оборище“ от О.Т 14 до О.Т 22 и О.Т 46 до О.Т 49;
- Подобект № 8: с.Смирненски - Преасфалтиране на ул. „Стефан Караджа“ от О.Т 75 до О.Т 95

ЧАСТ: Пътна

ФАЗА: Технически проект

ОБЯСНИТЕЛНА ЗАПИСКА

I. ОБЩИ ПОЛОЖЕНИЯ

Настоящият „Технически проект“ е изготвен въз основа сключен договор между Община Ветово и „ЪРБАН ГРУП“ ООД. Целта на проекта е преасфалтиране и полагане на нови асфалтови пластове и възстановяване на трайна настилка за осигуряване на безопасно и комфортно преминаване през уличната мрежа на гр.Ветово, гр.Глоджево и с.Смирненски. При изготвянето на проекта в процеса на проучвателните и проектни работи е извършен оглед на място и преглед на предоставените от Възложителя документи, като началото и края на подобектите е определен от представител на Възложителя.

При проектирането са взети под внимание изискванията на Възложителя и отговарящи на договора за възлагане на проектиране.

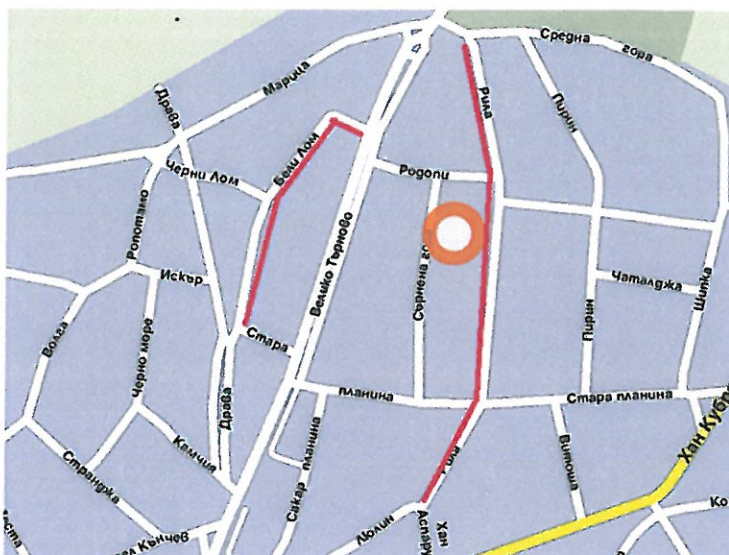
II. МЕСТОПОЛОЖЕНИЕ И ХАРАКТЕРИСТИКА НА ПОДОБЕКТИТЕ

Настоящият проект разглежда част от уличната мрежа на гр. Ветово, гр. Глоджево и с. Смирненски.

- **Гр. Ветово - обект на настоящата проектна разработка са:**

„ЪРБАН ГРУП“ ООД

гр.София, ул.Владайска №14, ет 1, ап.2,
тел:0895484725 e-mail: roadsbg@gmail.com



ул. Бели лом от О.Т. 133 до О.Т.61

Началото на обекта се явява след кръстовището с ул. Велико Търново, а краят на обекта е при кръстовището с ул. Драва




ул. Рила от О.Т. 37 до О.Т.179

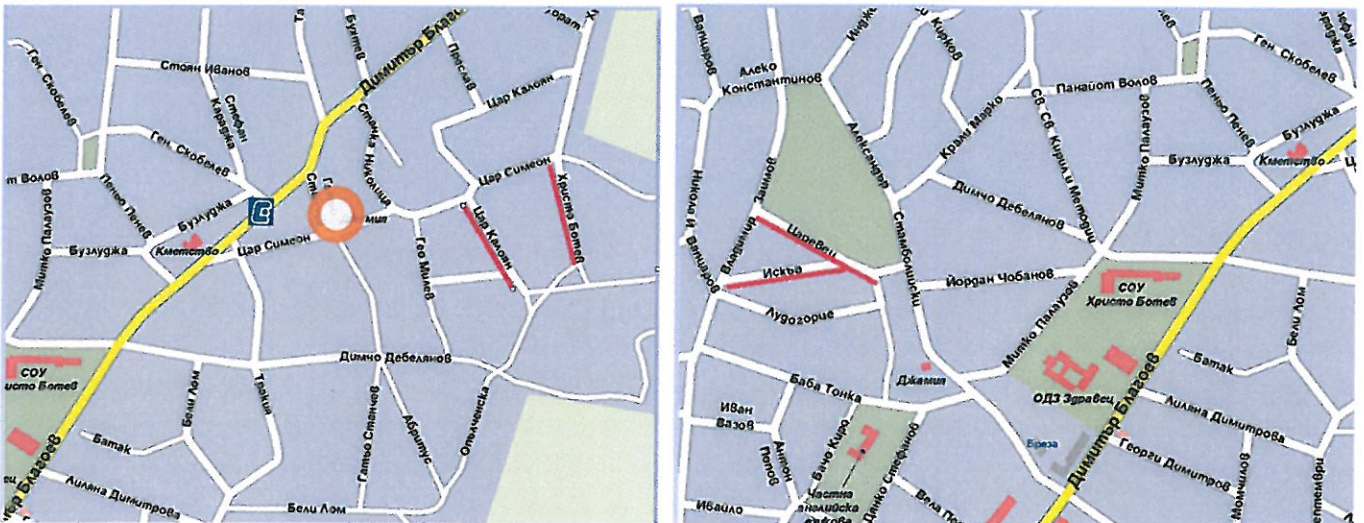
Началото на обекта е след кръстовището с ул. Средна гора , а краят на обекта е при кръстовището с ул. Хан Кубрат.

„БРБАН ГРУП“ ООД

гр.София, ул.Владайска №14, ет 1, ап.2,
тел:0895484725 e-mail: roadsbg@gmail.com



- **Гр. Глоджево - обект на настоящата проектна разработка са:**



ул. Христо Ботев от О.Т 71 до О.Т 81

Началото на обекта е след кръстовището с ул. Цар Симеон, а краят е при км 0+161.

ул. Цар Калоян от О.Т 74 до О.Т 85

Началото на обекта е след кръстовището с ул. Цар Симеон, а края е при кръстовището с ул. Хр.Ботев

„ЪРБАН ГРУП“ ООД

гр.София, ул.Владайска №14, ет 1, ап.2 ,
тел:0895484725 e-mail: roadsbg@gmail.com

ул. Искър от О.Т 300 до О.Т 301

Началото на обекта е след кръстовището с ул. Царевец, а краят е при кръстовището с ул.В.Займов

ул. Царевец от О.Т 328 до О.Т 294

Началото на обекта е след кръстовището с ул. В. Займов, а краят е при кръстовището с ул.Ал.Стамболийски

• с.Смирненски - обект на настоящата проектна разработка са:



ул. Оборище от О.Т 14 до О.Т 22 и О.Т 46 до О.Т 49

Началото на проектната разработка е след кръстовището с ул. Хан Аспарух ,а краят до ул. Сопот и обект на проектната разработка е от ул. Цар Асен до ул. Средна гора.

ул. Стефан Караджа от О.Т 75 до О.Т 95

Началото на проектната разработка е след кръстовището с ул. Христо Ботев , а краят е при кръстовището с ул. Хаджи Димитър.

III. ЦЕЛ НА ПРОЕКТА

Целта на проекта е възстановяване на асфалтовата настилка в подобектите предмет на настоящата разработка и полагане на трайна настилка за осигуряване на комфорт при преминаване и повишаване на безопасността на движение. С предвидената в настоящия проект дейност ще се подобри жизнената среда и ще се подобрят качеството и състоянието на уличната мрежа в прилежащите населени места.

IV. СЪЩЕСТВУВАЩО ПОЛОЖЕНИЕ

• Гр. Ветово

Ул. Бели лом от О.Т. 133 до О.Т.61

Съществуващата улица е с асфалтобетонена настилка около 4см, която се е амортизирала.

Габарит: ширина на улицата 4 м и два банкета по 1м. Дължината на улицата е 308м

Ул. Рила от О.Т. 37 до О.Т.179

Ул. Рила е асфалтирана по цялата дължина, като по повърността на настилката се наблюдават повреди.

Габарит: от км 0+002 до км 0+400 – обща ширина 5м и два банкета по 1м

От км 0+400 до км 0+613 – обща ширина 6м и оградена със съществуващи бордюри и два прилежащи тротоара. Дължината на улицата е 646м

• **Гр. Глоджево**

ул. Христо Ботев от О.Т 71 до О.Т 81

Съществуващата улица е изградена от макадамова настилка.

Габарит: ширина на улицата 3,5-5,5 м и два банкета по 1м. Дължината на улицата е 160м.

ул. Цар Калоян от О.Т 74 до О.Т 85

Съществуващата улица е изградена от чакалирана настилка, като на места се забелязват и участъци с асфалтова настилка.

Габарит: ширина на улицата 4-7,75 м и два банкета по 1м. Дължината на улицата е 151м.

ул. Искър от О.Т 300 до О.Т 301

Съществуващата улица е изградена от стар калдаръм и без асфалтово покритие.

Габарит: ширина на улицата 3,5-5,25 м и два банкета по 1м. Дължината на улицата е 147м.

ул. Царевец от О.Т 328 до О.Т 294

Съществуващата улица е изградена от стар калдаръм и без асфалтово покритие.

Габарит: ширина на улицата 4,0-6,0 м и два банкета по 1м. Дължината на улицата е 193м.

• **с. Смирненски**

ул. Оборище от О.Т 14 до О.Т 22 и О.Т 46 до О.Т 49

Съществуващата улица е асфалтобетонена, като в първия участък от О.Т14 до О.Т22 е оградена с два бордюра и прилежащи зелени тротоари, ширина на улицата 5.50м. Дължината на първия участък е 182м.

От О.Т. 46 до О.Т49 ширината на уличното платно е 6,0м и е оградена с два банкета по 1 м. Дължината на втория участък е 173м.

Общата дължина на улицата е 355,40 м.

ул. Стефан Караджа от О.Т 75 до О.Т 95

„ЪРБАН ГРУП“ ООД

гр.София, ул.Владайска №14, ет 1, ап.2,
тел:0895484725 e-mail: roadsbg@gmail.com

От км 0+002 до км 0+118 улицата е без настилка, ширина на уличното платно 3м и два прилежащи банкета по 1м. Дължина на участъка 116м.

От км 0+118 до км 0+388 съществуващата улица е макадамова без асфалтова настилка и два прилежащи банкета по 1 м. Дължина на участъка 270м.

Общата дължината на улицата е 386м.

V. ПРОЕКТНО РЕШЕНИЕ

Проектното решение е разработено в съответствие със заданието при следните данни:

- Категория на обекта – 4та
- Клас на улицата – V клас

1. Ситуация

Улицата е проектирана при максимално запазване на съществуващото положение без да се допуска излизане извън съществуващото ѝ положение. Проектното решение изцяло повтаря съществуващото решение.

2. Габарити

Габаритът на всички улици се запазва както е по съществуващо положение, а именно:

- Гр. Ветово
 - Ул. Бели лом от О.Т.133 до О.Т.61
Габарит: ширина на улицата 4 м и два банкета по 1м.
 - Ул. Рила от О.Т.37 до О.Т.179
Габарит: от км 0+002 до км 0+400 – обща ширина 5м и два банкета по 1м
от км 0+400 до км 0+613 – обща ширина 6м и оградена със съществуващи бордюри и два прилежащи тротоара
- Гр. Глоджево
 - ул. Христо Ботев от О.Т 71 до О.Т 81
Габарит: ширина на улицата 3,5-5,5 м и два банкета по 1м
 - ул. Цар Калоян от О.Т 74 до О.Т 85
Габарит: ширина на улицата 4-7,75 м и два банкета по 1м.
 - ул. Искър от О.Т 300 до О.Т 301
Габарит: ширина на улицата 3,5-5,25 м и два банкета по 1м.

„ЪРБАН ГРУП“ ООД

гр.София, ул.Владайска №14, ет 1, ап.2,
тел:0895484725 e-mail: roadsbg@gmail.com

- ул. Царевец от О.Т 328 до О.Т 294
Габарит: ширина на улицата 4,0-6,0 м и два банкета по 1м.

- С. Смирненски
- ул. Оборище от О.Т 14 до О.Т 22 и О.Т 46 до О.Т 49
Габарит: от О.Т14 до О.Т22 е оградена с два бордюра и прилежащи зелени тротоари, ширина на улицата 5.50м.
от О.Т. 46 до О.Т49 ширината на уличното платно е 6,0м и е оградена с два банкета по 1м.

- ул. Стефан Караджа от О.Т 75 до О.Т 95
Габарит: От км 0+002 до км 0+118, ширина на уличното платно 3м и два прилежащи банкета по 1м
От км 0+118 до км 0+388, ширина на уличното платно 3,0-3,5м и два прилежащи банкета по 1 м.

3. Тротоари и бордюри

Проектната разработка предвижда възстановяване на банкетите, като точните количества са описани в количествените сметки и типовите напречни профили.

4. Отводняване

Отводняването ще се извършва повърхностно с помощта на напречните и надлъжни наклони довеждаща я към прилежащите напречни улици.

5. Настилка

Проектната разработка предвижда ремонтните дейности да се извършат по следния начин:

- Гр. Ветово
Ул. Бели лом от О.Т. 133 до О.Т.61
 - Фрезование на съществуващата асфалтобенова настилка;
 - Полагане на профилиращ пласт от трошен камък и уплътняване- 8см;
 - Полагане на първи битумен разлив
 - Полагане на плътен асфалтобетон Тип А за износващ пласт – 5см;

Ул. Рила от О.Т. 37 до О.Т.179

- Технологично фрезование на съществуващата асфалтобенова настилка;

„ЪРБАН ГРУП“ ООД

гр.София, ул.Владайска №14, ет 1, ап.2,
тел:0895484725 e-mail: roadsbg@gmail.com

- Разпръскване на втори битумен разлив
- Полагане на плътен асфалтобетон Тип А за износващ пласт – 4см;

- Гр. Глоджево

ул. Христо Ботев от О.Т 71 до О.Т 81

- Полагане на несортиран трошен камък с н.п.з – 15 см
- Разпръскване на първи битумен разлив
- Полагане на неплътен асфалтобетон/биндер/ - 4см
- Разпръскване на втори битумен разлив
- Полагане на плътен асфалтобетон Тип А за износващ пласт – 4см;

ул. Цар Калоян от О.Т 74 до О.Т 85

- Полагане на несортиран трошен камък с н.п.з – 10 см
- Разпръскване на първи битумен разлив
- Полагане на неплътен асфалтобетон/биндер/ - 4см
- Разпръскване на втори битумен разлив
- Полагане на плътен асфалтобетон Тип А за износващ пласт – 4см;

ул. Искър от О.Т 300 до О.Т 301

- Полагане на профилиращ пласт от несортиран трошен камък с н.п.з – 15 см
- Разпръскване на първи битумен разлив
- Полагане на плътен асфалтобетон Тип А за износващ пласт – 5см;

ул. Царевец от О.Т 328 до О.Т 294

- Изкоп за пътна конструкция
- Полагане на несортиран трошен камък с н.п.з – 17 см
- Разпръскване на първи битумен разлив
- Полагане на плътен асфалтобетон Тип А за износващ пласт – 5см;

- С. Смирненски

ул. Оборище от О.Т 14 до О.Т 22 и О.Т 46 до О.Т 49

О.Т 14 до О.Т 22

- Технологично фрезование на съществуващата асфалтобенова настилка;
- Разпръскване на втори битумен разлив
- Полагане на плътен асфалтобетон Тип А за износващ пласт – 5см;

О.Т 46 до О.Т 49

- Технологично фрезование на съществуващата асфалтобенова настилка;

„ЪРБАН ГРУП“ ООД

гр.София, ул.Владайска №14, ет 1, ап.2,
тел:0895484725 e-mail: roadsbg@gmail.com

- Разпръскване на втори битумен разлив
- Полагане на плътен асфалтобетон Тип А за износващ пласт – 4см;

ул. Стефан Караджа от О.Т 75 до О.Т 95

от км 0+002 до км 0+118

- Полагане на несортиран трошен камък с н.п.з – 25 см

от км 0+188 до км 0+388

- Полагане на профилиращ пласт от несортиран трошен камък с н.п.з – 10 см
- Разпръскване на първи битумен разлив
- Полагане на плътен асфалтобетон Тип А за износващ пласт – 4см;

VI. ВРЕМЕННА ОРГАНИЗАЦИЯ НА ДВИЖЕНИЕТО

Временната организация и безопасност на движението (ВОБД) има за цел от започването до завършването на строителните работи да осигурят максимално безопасността на движение на МПС, безопасното им вливане и отливане в и от главния маршрут с вертикални знаци и хоризонтална маркировка.

Временна организация на движението е изготвена съгласно Наредба №3 от 16.08.2010г. (ДВ бр.74) и БДС - 1517 – 2006 за сигнализацията на пътищата с пътни знаци. Според БДС - 1517 – 2006 се предвижда всички знаци използвани за ВОД да бъдат рефлектиращи – I типоразмер.

VII. НОРМАТИВНИ ДОКУМЕНТИ И МАТЕРИАЛИ

При разработването на проекта за обектите са спазени изискванията на следните нормативни документи и материали:

- Закон за устройство на територията;
- Закон за пътищата;
- Закон за движение по пътищата;
- Закон за безопасни и здравословни условия на труд;
- Наредба №2 за проектиране на комуникативно-транспортните системи на урбанизираните територии;
- Наредба №4 за обхвата и съдържанието на инвестиционните проекти;
- Наредба №18 за сигнализацията на пътищата с пътни знаци;
- Наредба №3 за временна организация и безопасност на движението при извършване на строителство и ремонт на пътищата;
- Наредба №1 за организация на движението по пътищата;

„ЪРБАН ГРУП“ ООД

гр.София, ул.Владайска №14, ет 1, ап.2,
тел:0895484725 e-mail: roadsbg@gmail.com

- Техническа спецификация на АПИ, както и всички други действащи закони, наредби, правилници, инструкции, ръководства и технически разпореждания в областта на пътищата, съоръженията и техническата инфраструктура, отнасящи се до проекта.
- Норми за проектиране на пътища

Съставил:

	КАМАРА НА ИНЖЕНЕРИТЕ В ИЗВЕСТИТЕЛНО ПРОЕКТИРАНЕ
	ПЪТНИА ПРОЕКТАНТСКА ПРОВЕРСОБЩНОСТ
Секция: ТСТС	Регистрационен № 41957
Местен на проект: по удостоверение за ППД	ИМ: ДЕЯН УЗУНОВ ИНЖ. ДЕЯН УЗУНОВ
	ВАНУ С ВЪЛДАН О ИДДС СЪМЪНЪ СЪМЪНЪ ЗА ТЕКУЩАТА ГОДИНА

ОБЕКТ: „ Реконструкция на улична мрежа на територията на Община Ветово ”
 Подобект № 1 - гр. Ветово - Преасфалтиране на ул. „ Бели Лом ” от О.Т 133 до О.Т 61 ;
 ВЪЗЛОЖИТЕЛ: ОБЩИНА Ветово
 ФАЗА: Технически проект
 ЧАСТ: ПЪТНА

№	от		до		дължина м	средна ширина на настилката ср.шир./ м	проектна площ площ /м2	Асфалтова смес за износващ пласт 5 см тон	Доставка и полагане на тр. Камък за банкети м3	Фрезоване на същ асфалтова настилка м3	Доставка и полагане на тр. Камък за профилиране м3
	ОТ	м	ОТ	м							
1	133	2	61	20	18.00	5.28	95	11.40	3.60	4.75	7.60
2		20		300	280.00	4.00	1120	134.40	56.00	56.00	89.60
3		300		310	10.00	7.70	77	9.24	2.00	3.85	6.16
Всичко:					308		1,292	155.04	62	65	103

Съставил:

/ инж. Д. Узунов /


 Селище: ТСТС Адрес на проект: по-късно:	КАМАРА МАШИНАРИТЕ В ИНИЖИЦИОННОТО ПРОЕКТИРАНЕ ПЪЛНА ПРЕСТАТНОКА ПРАВОСПОСОБНОСТ Регистрационен № 41957 ИНЖ. ДЕЯН КРАСИМИРОВ УЗУНОВ Полномощност ВЪВЕДЕНИЕ НА ПРОЕКТА ЗА ИЗПЪЛНЕНИЕТО
	ПОДПИС ПОДПИС ПОДПИС

ОБЕКТ: „Реконструкция на улична мрежа на територията на Община Ветово “
Подобект № 2 – гр. Ветово - Преасфалтиране на ул. „ Рила “ от О.Т 37 до О.Т 179
ВЪЗЛОЖИТЕЛ: ОБЩИНА Ветово
ФАЗА: Технически проект
ЧАСТ: ПЪТНА

№	от		до		дължина м	средна ширина на настилка м	средна ширина на настилка м	проектна площ м2	Асфалтова смес за износващ пласт 4 см тон	Доставка и полагане на тр. Камък за Банкети м3	Предварителни ремонти по асф. Настилка м2	Фрезоване на същ. асфалтова настилка м3
	ОТ	М	ОТ	М								
1	37	2	179	435	433.00	5.02	2175	208.80	43.30	-	87.00	
2		435		455	20.00	5.50	110	10.56	2.00	-	4.40	
3		455		613	193.00	6.31	1217	116.63	-	445.00	48.68	
Всичко:					646			3,502	336.19	45	445	140

Съставил:

/ инж. Д. Узунов /


 Секция: ТСТС	КАМАРА НА ИНЖЕНЕРИТЕ В РЕПУБЛИКАТА БЪЛГАРИЯ ПЪТНА ПРОЕКТАТЕНА ПРОЕКТОБЩНОСТ
	Регистрационен № 41957 ИНЖ. ДРАЖИ КРАСИМИРОВ УЗУНОВ Подпис: _____ Валиден само за използване в рамките на текущата година

ОБЕКТ: „ Реконструкция на улична мрежа на територията на Община Ветово "
Подобект № 3 - гр. Гложево - Полагане на нов асфалт на ул. Христо Ботев от О.Т 71 до О.Т 81
ВЪЗЛОЖИТЕЛ: ОБЩИНА Ветово
ФАЗА: Технически проект
ЧАСТ: ПЪТНА

№	от		до		дължина м	средна ширина на настилката ср.шир./ м	проектна площ площ /м2	Асфалтова смес за износващ пласт 4 см тон	Асфалтова смес за биндер 4 см тон	Трошен камък за подравняване обем - м3	Трошен камък за банкети обем - м3
	ОТ	м	ОТ	м							
1	71	0	10	10	10.00	5.50	55	5.28	5.28	8.25	3.00
2		10		150	140.00	3.50	490	47.04	47.04	73.50	42.00
3		150	81	160	10.00	5.50	55	5.28	5.28	8.25	3.00
Всичко:					160.00		600.00	57.60	57.60	90.00	48.00

Съставил:

/ инж. Д. Узунов /




ОБЕКТ: „Реконструкция на улична мрежа на територията на Община Ветово “
ПОДОБЕКТ: Подобект № 4 - гр. Гложево - Преасфалтиране на ул. Цар Калоян от О.Т 74 до О.Т 85
ВЪЗЛОЖИТЕЛ: ОБЩИНА Ветово
ФАЗА: Технически проект
ЧАСТ: ПЪТНА

№	от		до		дължина м	средна ширина на настилката м	проектна площ м ²	Асфалтова смес за износващ пласт 4 см тон	Асфалтова смес за биндер 4 см тон	Трошен камък за подравняване обем - м ³	Трошен камък за банкети обем - м ³
	ОТ	М	ОТ	М							
1	74	1		100	99.00	4.00	396	38.02	38.02	39.80	19.80
2		100		120	20.00	4.50	90	8.64	8.64	9.00	4.00
3		120		144	24.00	5.00	120	11.52	11.52	12.00	4.80
4		144	85	152	8.00	7.75	62	5.95	5.95	6.20	1.60
Всичко:					151.00		668.00	64.13	64.13	66.80	30.20

Съставил:

/ инж. Д. Узунов /




ОБЕКТ: „Реконструкция на улична мрежа на територията на Община Ветово “
Подобект № 5 - гр. Гложево - Полагане на нов асфалт на ул. Искър от О.Т 300 до О.Т 301;
ВЪЗЛОЖИТЕЛ: ОБЩИНА Ветово
ФАЗА: Технически проект
ЧАСТ: ПЪТНА

№	от		до		дължина	средна ширина на настилката	проектна площ	Асфалтова смес за износващ пласт 5 см	Трошен камък за подравняване	Трошен камък за банкети
	ОТ	м	ОТ	м						
1	300	3	33	30.00	5.25	157.5	18.90	23.63	3.00	
2		33	301	150	117.00	3.50	410	49.20	61.50	11.70
Всичко:					147.00		567.50	68.10	85.13	14.70

Съставил:

/ инж. Д. Узунов /



ОБЕКТ: „ Реконструкция на улична мрежа на територията на Община Ветово “
Подобект № 6 - гр. Гложево - Полагане на нов асфалт на ул. Царевец от О.Т 328 до О.Т 294;
ВЪЗЛОЖИТЕЛ: ОБЩИНА Ветово
ФАЗА: Технически проект
ЧАСТ: ПЪТНА

№	от		до		дължина	средна ширина на настилната	проектна площ	Асфалтова смес за износващ пласт 5 см	Трошен камък за подравняване	Трошен камък за банкети	Изпол	
	м	м	м	м								
1	328	0	13	13	13.00	5.00	65	7.80	11.05	1.30	14.30	
2		13	183	183	170.00	4.00	680	81.60	115.60	17.00	149.60	
3		183	294	193	10.00	6.00	60	7.20	10.20	1.00	13.20	
Всичко:					193.00			805.00	96.60	136.85	19.30	177.10

Съставил:

/ инж. Д. Узунов /

 ТСТС Частна проектантска фирма за ППР	КАМАРА НА ИНЖЕНЕРИТЕ В КРАСИВЕЦКО-ТО ПОСЕЛЕНИЕ ПЪТНА ПРОЕКТАНТСКА ПРОФЕСИОННОСТ Регистрационен № 41337 инж. ДЕЯН КРАСИВЕЦКО-ТО ПОСЕЛЕНИЕ ПОСРЕДИТЕЛСТВО ЗАКОНОДАТЕЛНО-РЕГИСТРАЦИОННО УПРАВЛЕНИЕ М. П. ДАТА ГОДИНА


ОБЕКТ: „ Реконструкция на улична мрежа на територията на Община Ветово "
 Подобект № 7 – с. Смирненски - Преасфалтиране на ул. „ Оборище " от О.Т 14 до О.Т 22 и О.Т 46 до О.Т 49 ;
 ВЪЗЛОЖИТЕЛ: ОБЩИНА Ветово
 ФАЗА: Технически проект
 ЧАСТ: ПЪТНА

№	от		до		дължина м	средна ширина на настилка м	проектна площ /м2	Асфалтова смес за износващ пласт 4 см тон	Предварителни ремонти по асф. Настилка м2
	ОТ	м	ОТ	м					
1	46	2	49	184	182.40	6.00	1094.4	105.06	230.00
Всичко:					182		1,094	105.06	230

№	от		до		дължина м	средна ширина на настилка м	проектна площ /м2	Асфалтова смес за износващ пласт 5 см тон	Фрезоване на асфалтова настилка м3	Доставка и полагане на тр. Камък за банкети м3
	ОТ	м	ОТ	м						
1	14	2	22	175	173.00	5.50	951.5	114.18	38.06	17.30
Всичко:					173		952	114.18	38	17

Съставил:

/ инж. Д. Узунов /




ОБЕКТ: „Реконструкция на улична мрежа на територията на Община Ветово “
Подобект № 8 – с. Смирненски - Преасфалтиране на ул. „ Стефан Караджа “ от О.Т 75 до О.Т 95
ВЪЗЛОЖИТЕЛ: ОБЩИНА Ветово
ФАЗА: Технически проект
ЧАСТ: ПЪТНА

№	от		до		дължина м	средна ширина на настилната м	проектна площ /м2	Асфалтова смес за износващ пласт 4 см тон	Доставка и полагане на тр. Камък за профилиране м3
	ОТ	м	ОТ	м					
1	75	2	95	118	116.00	3.08	357	-	89.25
2		118		208	90.00	3.00	270	25.92	27.00
3		208		388	180.00	3.50	630	60.48	63.00
Всичко:					386		1,257	86.40	179

Съставил:

/ инж. Д. Узунов /

 Социал: ТСТС	КАМАРА НА ИНЖЕНЕРИТЕ В ИНВЕСТИЦИОННОТО СЕКТОР
	ПЪТНА ПРОЕКТАНТСКА ПРАКТИЧЕСКОСТ Регистрационен № 41857 КРАСИМИР Д. УЗУНОВ Подпис:
Част от проекта: по удостоверение за ПП	ВЪВЕДЕНА Е В УПОТРЕБА НА 15.05.2019 Г.